


# DATA STUDY LAB

4-5 febbraio 2020



**OPENCOESIONE**

Verso un migliore uso delle risorse: scopri, segui, sollecita.

# OBIETTIVO DEL DATA STUDY LAB

Definire, a partire dai dati di OpenCoesione, i **perimetri di analisi** e **sviluppare analisi data-driven** sul contributo delle politiche di coesione e il loro livello di attuazione negli ambiti

## RIFIUTI



## SERVIZI PER L'INFANZIA



## OUTPUT

→ **Elaborato finale** (slide) con statistiche descrittive (grafici, tabelle, figure), testo, visualizzazioni sintetiche, info-grafiche, ...

# IL PROGRAMMA

## 4 febbraio

9:30-11:00 – Presentazione  
e impostazione del lavoro

11.00-13:30 – Lavoro in Gruppi

Light Lunch (13:30-14:30)

14:30-17:00 – Lavoro in Gruppi

17:00-17:30 – Condivisione  
di strumenti per l'elaborazione  
visuale delle analisi

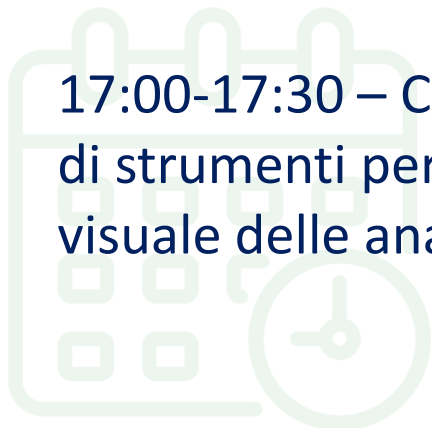
## 5 febbraio

9:30-13:00 – Lavoro in Gruppi

Light Lunch (13:00-14:00)

14:00-15:00 – Lavoro in Gruppi

15:00-16:00 – Presentazione  
degli elaborati dei Gruppi  
e discussione



# CHI SIAMO

**SNV**

VALUTAZIONE  
COESIONE

**NUVAP**

Team  
**OPENCOESIONE**

Data  
analyst

Policy  
analyst

Comunicazione  
e data  
visualization



# DATA LAB TEAM – CHI SIAMO



# STRUMENTO DI ANALISI

Dati di OpenCoesione ([www.opencoessione.gov.it](http://www.opencoessione.gov.it))

Costo pubblico monitorato (includere risorse attratte)

€ 150,5 miliardi

Pagamenti monitorati (includere risorse attratte)

€ 80,4 miliardi

Progetti monitorati

1.523.781

## Temi

In quali settori si interviene?

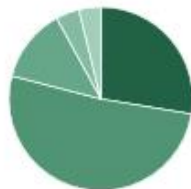
- Trasporti 25%
- Ricerca e innovazione 15%
- Ambiente 12%
- Occupazione 9%
- Istruzione 9%
- Inclusione sociale 7%
- Cultura e turismo 6%
- Competitività imprese 4%
- Agenda digitale 4%
- Rafforzamento PA 3%
- Energia 3%
- Città e aree rurali 2%
- Infanzia e anziani 1%



## Natura dell'investimento

Cosa si fa con i progetti?

- Acquisto beni e servizi 41.598.744.374
- Infrastrutture 77.303.482.223
- Incentivi alle imprese 19.597.513.199
- Contributi a persone 6.195.669.272
- Conferimenti capitale 5.749.302.936
- Non disponibile 10.888.856



## Territori

Dove si interviene?

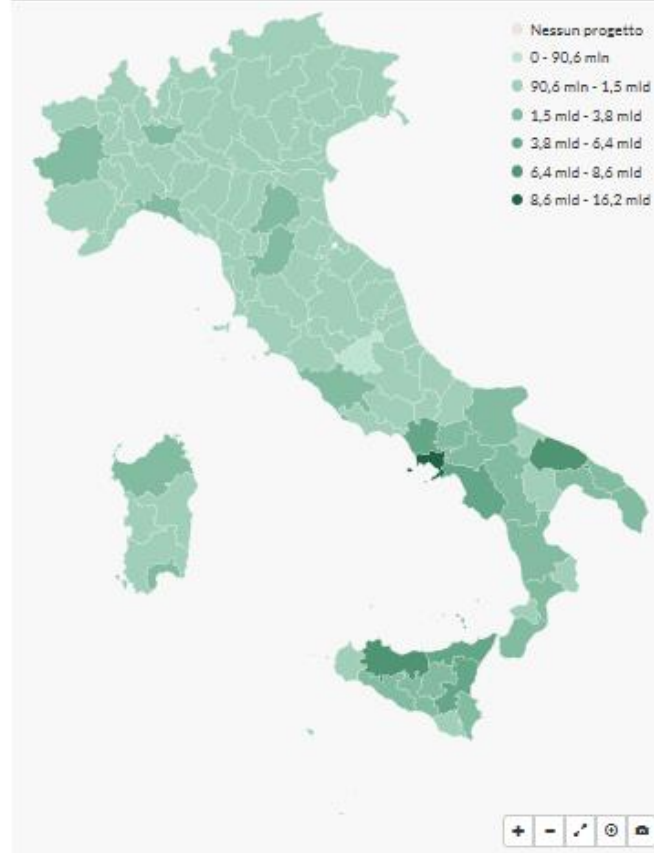
TOTALI

PRD CAPITE

PROVINCE

REGIONI

Cerca un territorio



DATA STUDY LAB

4-5 febbraio 2020

## I DATI DI OPENCOESIONE

Sul portale sono disponibili i **dati sul complesso delle risorse stanziare** a livello nazionale nei cicli di programmazione **2007-2013** e **2014-2020** (Fonte OpenCoesione) e sui singoli progetti finanziati (Fonte Sistema Nazionale di Monitoraggio).

I **dati sui singoli progetti** finanziati nei due cicli si riferiscono a risorse assegnate e spese, localizzazioni, ambiti tematici, beneficiari, soggetti pubblici e privati collegati al progetto, tempi e indicatori di realizzazione, oltre alla serie storica dei pagamenti.

I dati vengono **aggiornati bimestralmente**.

The screenshot shows the OpenCoesione website interface. At the top, there are navigation links: "SCRIVI A OPENCOESIONE", "NEWS", "OPEN DATA" (highlighted with a red circle), and "ENGLISH". Below this is the "OPENCOESIONE" logo and the tagline "Verso un migliore uso delle risorse: scopri, segui, sollecita.". A search bar contains the text "Cerca tra progetti, soggetti e territori". A navigation menu includes "HOME", "PROGETTI", "PROGRAMMI", "SOGGETTI", "PROGRAMMAZIONE RISORSE E STRUMENTI", and "ALTRI CONTENUTI". A dark teal banner below the menu says "Scarica gli Open data".

Per open data (letteralmente "dati aperti") si intendono informazioni pubblicate in formato tale che siano:

- accessibili (soprattutto via internet) senza limitazioni secondo l'identità o lo scopo dell'utente;
- elaborabili da un'applicazione informatica senza che sia necessaria la disponibilità di uno specifico software;
- accompagnati da licenze che non pongano restrizioni sull'uso e sul riuso.

Per ulteriori informazioni sulla strategia nazionale di open data consulta il portale nazionale [dati.gov.it](http://dati.gov.it).

Le informazioni sui progetti in attuazione della politica di coesione sono raccolte in un unico sistema di monitoraggio, amministrato dalla [Ragioneria Generale dello Stato](#) (Ministero dell'Economia e delle Finanze).

I dataset pubblicati su OpenCoesione offrono una restituzione parziale di questo monitoraggio in una forma adatta a rispondere agli interessi conoscitivi dei cittadini.

È disponibile in formato aperto un insieme di dati collegati alle politiche di coesione, di cui una parte, relativa al monitoraggio dell'attuazione dei progetti e al contesto territoriale, è direttamente navigabile nel portale (i dati non navigabili sono segnalati con \*).

**Attenzione:** le informazioni presenti nei dataset sono maggiori di quelle visualizzate sul sito e di quelle scaricabili dai risultati delle ricerche e dei filtri.

Tutti i dati sono rilasciati con licenza [CC BY-SA 3.0](#) e in formato [CSV](#) compresso (leggibile da Excel), quando non altrimenti specificato.

### Attuazione delle politiche di coesione: progetti

#### Tutti i progetti di OpenCoesione NOVITÀ

In questa sezione sono scaricabili in modo unitario i dati riferiti a tutti i progetti in attuazione delle politiche di coesione del ciclo 2007-2013 e 2014-2020 disponibili sul portale, finanziati con [Fondi Strutturali](#), [Fondo nazionale per lo Sviluppo e la Coesione \(FSC\)](#) e [Piano d'Azione per la Coesione \(PAC\)](#). I progetti che confluiscono in più ambiti di programmazione sono riportati nel dataset in un solo record che contiene tutte le informazioni relative ai diversi contenitori a cui il progetto fa riferimento.

I dataset sono aggiornati bimestralmente e pubblicati a distanza di circa tre mesi dalla data di riferimento. Alcuni progetti possono presentare informazioni meno recenti, come riportato nel campo "Data\_YYYYMMDD" associato a ciascuno di essi. L'unità di rilevazione minima è il progetto, pertanto tutte le informazioni sono associate a progetti finanziati.

I dati sono pubblicati nella forma in cui vengono trasmessi dalle Amministrazioni che gestiscono i fondi, aggiungendo alcune variabili (identificabili nei dataset con il prefisso OC\_) che facilitano leggibilità e coerenza delle informazioni, tra cui la classificazione secondo 13 temi sintetici. Consulta il [file di raccordo](#) (xls, 1,4 MB) con i temi prioritari UE e con la classificazione CUP.

Dal 31 dicembre 2014 alcune variabili hanno cambiato denominazione. Qui trovi il [file utility](#) (xls, 35,0 KB) per il raccordo tra le vecchie e le nuove denominazioni per ognuno dei dataset modificati (Progetti, Soggetti e Localizzazioni).

Progetti con tracciato esteso ZIP/CSV 171,5 MB CICLI

un'opportunità che impone:

- **rafforzamento** delle capacità di elaborazione dati nel team di valutazione
- **attenzione a struttura e portata informativa di DB e variabili**



# I TRACCIATI

Progetti con tracciato esteso ZIP/CSV 171,5 MB CICLI ^

Progetti con tracciato esteso 2007-2013 ZIP/CSV 99,9 MB

Progetti con tracciato esteso 2014-2020 ZIP/CSV 71,5 MB

Metadati XLS 126,5 KB

*Ultimo aggiornamento: gennaio 2020 su dati al 31/10/2019.*

I progetti con tracciato esteso suddivisi per regione NOVITÀ

I progetti con tracciato esteso suddivisi per tema NOVITÀ

I progetti con tracciato esteso suddivisi per fondo NOVITÀ

La base dati dei progetti di OpenCoesione NOVITÀ

Approfondimenti tematici sui progetti in attuazione

**Tracciato esteso** comprende i due cicli di programmazione con lo stesso tracciato ricostruito da OC

E' inoltre possibile avere **tracciati per**

- **Regione**
- **Tema OC**

Il **tema OC** è un'aggregazione di:

1. temi prioritari e campi d'intervento UE associati ai singoli progetti e
2. classificazioni settoriali del sistema CUP

Per un approfondimento [raccordo temi sintetici](#)

# LA BASE DATI

## La base dati dei progetti di OpenCoesione NOVITÀ

In questa sezione sono scaricabili in dataset separati i dati di tutti i progetti in attuazione delle politiche di coesione del ciclo 2007-2013 e 2014-2020 disponibili sul portale.

I dataset sono organizzati in forma relazionale: "Progetti" è il dataset principale, mentre "Localizzazioni", "Soggetti", "Pagamenti", "Impegni", "Fasi" e "Indicatori" forniscono informazioni complementari collegate al dataset principale attraverso un campo chiave che identifica lo stesso progetto nelle diverse tabelle. I dataset "Ambito" sono anch'essi collegati al dataset "Progetti" e contengono informazioni di programmazione specifiche per il fondo e ciclo cui si riferiscono.

Progetti	 ZIP/CSV 95,9 MB
Soggetti	 ZIP/CSV 51,2 MB
Localizzazioni	 ZIP/CSV 18,2 MB
Fasi	 ZIP/CSV 18,2 MB
Pagamenti	 ZIP/CSV 31,1 MB
Impegni	 ZIP/CSV 10,6 MB
<u>Indicatori</u>	 ZIP/CSV 7,1 MB
<u>Ambito FESR0713</u>	 ZIP/CSV 3,0 MB
Ambito FSE0713	 ZIP/CSV 15,5 MB
Ambito FSC0713	 ZIP/CSV 577,5 KB

## Indicatori

Nel tracciato esteso vengono riportati i **primi 5 indicatori**. Per approfondimenti si può usare la base dati «indicatori» dove sono presenti **tutti gli indicatori** associati ad un singolo progetto

E' inoltre possibile avere **tracciati per**

- Ambito di programmazione

# APPROFONDIMENTI TEMATICI

## Approfondimenti tematici sui progetti in attuazione

In questa sezione sono disponibili dati e analisi di approfondimento tematico realizzate a partire dai progetti pubblicati su OpenCoesione. Per ciascun approfondimento è possibile scaricare le **Pillole di OpenCoesione** a commento dell'universo analizzato, i file csv con dati e metadati utilizzati per le analisi pubblicate e il file csv con dati e metadati all'ultimo aggiornamento del portale.

Beni confiscati

Turismo, Cultura, Natura

Ricerca e Innovazione



Rifiuti

Servizi per l'Infanzia

Il **tema OC** è un'aggregazione di:

1. temi prioritari e campi d'intervento UE associati ai singoli progetti e
2. classificazioni settoriali del sistema CUP

a differenza del tema OC gli **approfondimenti tematici**, come vedremo tra poco, sono il frutto di un lavoro di perimetrazione più articolato

# NAVIGARE LA PIATTAFORMA

SCRIVI A OPENCOESIONE | NEWS | OPEN DATA | ENGLISH

## OPENCOESIONE

Verso un migliore uso delle risorse: scopri, segui, sollecita.

HOME | PROGETTI | PROGRAMMI | SOGGETTI | PROGRAMMAZIONE RISORSE E STRUMENTI | ALTRI CONTENUTI

Trovati 56.602 progetti

Selezione CANCELLA TUTTI

- Territorio: LAZIO
- Visualizzazione: Progetti pubblicati

Affina la ricerca

TERRITORIO

CICLO DI PROGRAMMAZIONE

NATURA DELL'INVESTIMENTO

TEMA

- Occupazione (42.849)
- Istruzione (5.490)
- Inclusione sociale (2.071)
- Ricerca e innovazione (2.048)
- Agenda digitale (1.722)
- Competitività imprese (897)
- Energia (550)
- Rafforzamento PA (454)
- Ambiente (232)
- Cultura e turismo (130)
- Città e aree rurali (117)
- Trasporti (42)

Scarica i risultati della ricerca CSV PROGETTI METADATI

CUP: F54I17000030006

**INP-CLP-00003**  
In corso

Costo pubblico: € 200.000.000,00 | Pagamenti effettuati: € 72.809.057,52  
36%

Territorio: **ABRUZZO** e altri | Tema: **Occupazione** | Natura: **Incentivi alle imprese**

CUP: F56D14013800006

**INP-001**  
In corso

Costo pubblico: € 188.755.343,66 | Pagamenti effettuati: € 159.918.669,22  
84%

Territorio: **ABRUZZO** e altri | Tema: **Occupazione** | Natura: **Incentivi alle imprese**

CUP: B87D16000040006

**SVILUPPO DELLA BANDA ULTRA LARGA NEL TERRITORIO DELLA REGIONE LAZIO**  
In corso

Costo pubblico: € 115.517.766,71 | Pagamenti effettuati: € 8.346.194,53  
7%

Territorio: **LAZIO** | Tema: **Agenda digitale** | Natura: **Infrastrutture**

Per un approfondimento su come navigare la piattaforma



<https://vimeo.com/301578891>

DATA STUDY LAB

4-5 febbraio 2020

# SCARICARE I DATI

SCRIVI A OPENCOESIONE | NEWS | OPEN DATA | ENGLISH

## OPENCOESIONE

Verso un migliore uso delle risorse: scopri, segui, sollecita.

Cerca tra progetti, soggetti e territori

HOME

PROGETTI

PROGRAMMI

SOGGETTI

PROGRAMMAZIONE  
RISORSE E STRUMENTI

ALTRI CONTENUTI

Trovati 1.035 progetti

### Selezione

CANCELLA TUTTI

Territorio:  
LAZIO

Visualizzazione:  
Progetti esclusi

### Affina la ricerca

TERRITORIO

CICLO DI PROGRAMMAZIONE

NATURA DELL'INVESTIMENTO

TEMA

Scarica i risultati della ricerca



CSV PROGETTI



METADATI

CUP: F85E09000240006



Non avviato

PROGRAMMA PER LIMPLEMENTAZIONE DEL MASTERPLAN REGIONALE DELLE  
POLITICHE E DEI SERVIZI PER IL LAVORO CON INTERVENTI ESEMPLARI DI POLITICA  
ATTIVA

Costo pubblico: € 10.920.000,00

Pagamenti effettuati: € 0,00

Territorio: Roma (ROMA) Tema: Occupazione Natura: Acquisto beni e servizi

CUP: B71I11000110007



In corso

AFFIDAMENTO A PROMUOVITALIA DELL'AT AL MISE PER PON R&C - VALUTAZIONE

Costo pubblico: € 3.100.000,00

Pagamenti effettuati: € 2.292.783,13

Scaricare i dati

- CSV
- metadati

Visualizzazione

- **Progetti esclusi** ovvero progetti per cui abbiamo evidenza di anomalie e duplicazioni.

Tra un aggiornamento e un altro c'è la possibilità di «**mobilità**» dei progetti **monitorati** a causa di disattivazione (es revoche, ritiri, o associazione a diversi ambiti programmatici)

# COMPLETARE L'ANALISI – DATI DI CONTESTO

## Contesto socio-economico

### Indicatori territoriali per le politiche di sviluppo

Gli Indicatori territoriali per le politiche di sviluppo contengono le statistiche presenti nella banca dati realizzata dall'Istat, composta da oltre 300 variabili in serie storica annuale a partire generalmente dal 1995, articolate per area tematica e per priorità dei diversi cicli di programmazione e aggiornate con cadenza mensile. I dati sono scaricabili anche dal [sito Istat](#), con disaggregazioni per territorio (regionali, provinciali e comunali), priorità e asse. La [licenza utilizzata da Istat](#) è CC BY 3.0.

Indicatori territoriali di contesto

ZIP/CSV 2,4 MB

Metadati

XLS 490,0 KB

*Ultimo aggiornamento: dati al 20/01/2020.*

## RIFIUTI



## SERVIZI PER L'INFANZIA



## Indicatori territoriali per le politiche di sviluppo

da affiancare ad altre eventuali fonti (es. rapporto ISPRA, ...)

## FARE VALUTAZIONE A PARTIRE DAI DATI OC

- 1 Analizzare il complesso delle politiche in un territorio, su un tema, per natura dei progetti, ambito programmatico, ...  
applicando  
uno o più **filtri di selezione già presenti** sul portale

---

- 2 Costruire uno specifico universo collegato alla propria ricerca attraverso  
un percorso di **selezione *ad hoc*** delle unità di analisi



# PERIMETRO DI RIFERIMENTO

Definire, a partire dai dati di OpenCoesione, i **perimetri di analisi**

## Variabili del tracciato

```
cod_ateco: "0-84.11.10"  
cod_grande_progetto: "2009IT161PR020"  
cod_locale_progetto: "1CA1C272007IT161P0009"  
costo_realizzato: "1474000000,00"  
cup: "B66E83000000009"  
cup_cod_categoria: "032"  
cup_cod_natura: "03"  
cup_cod_settore: "01"  
cup_cod_sottosettore: "05"  
cup_cod_tipologia: "01"  
cup_descr_categoria: "LINEE METROPOLITANE E TRAMVIARIE"  
cup_descr_natura: "REALIZZAZIONE DI LAVORI PUBBLICI (OPERE ED IMPIANTI)  
cup_descr_settore: "INFRASTRUTTURE DI TRASPORTO"  
cup_descr_sottosettore: "TRASPORTO URBANO"  
cup_descr_tipologia: "NUOVA REALIZZAZIONE"  
data_aggiornamento: "20191031"  
data_ultimo_rilascio: ""  
descrizione_ateco: "Attività degli organi legislativi ed esecutivi,  
descrizione_grande_progetto: "Completamento delle Oper...usa)/Centro Direzionale"  
economie_totali: "0,00"  
economie_totali_pubbliche: "0,00"
```

...

```
-----  
oc_titolo_progetto: "GRANDE"  
tot_pagamenti: "573127"  
programmi: [-]  
soggetti: [-]  
territori: [-]  
fasi_procedurali: [-]  
indicatori_realizzazione: []  
lista_impegni: [-]  
lista_pagamenti: [-]
```

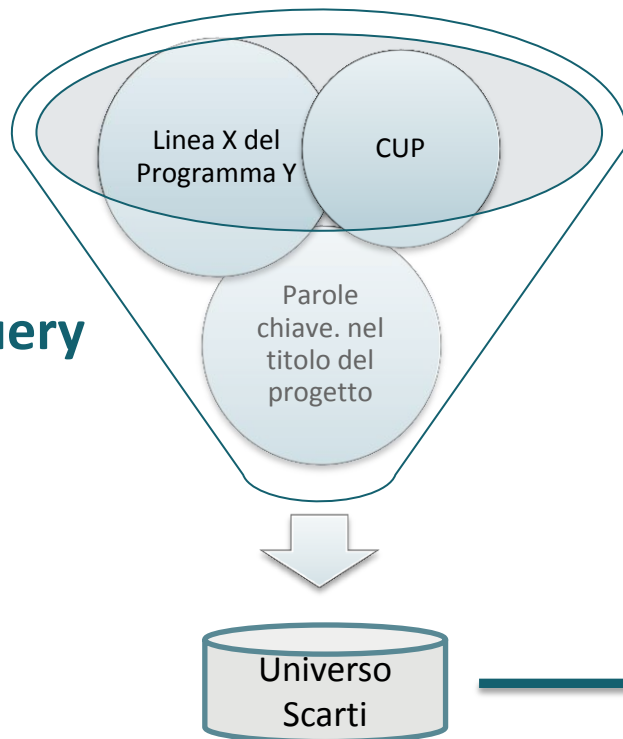


# PROCESSO DI PERIMETRAZIONE

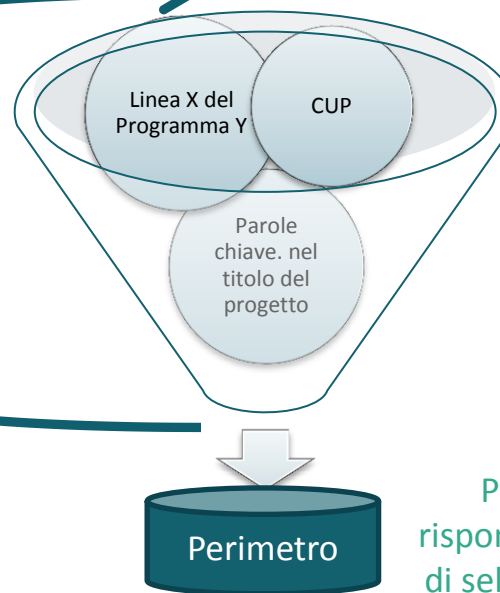
Totale dei progetti monitorati

OpenData OC

## 1. Query



## 2. Analizzare i risultati per correggere e affinare la query



## 3. Elaborare e classificare

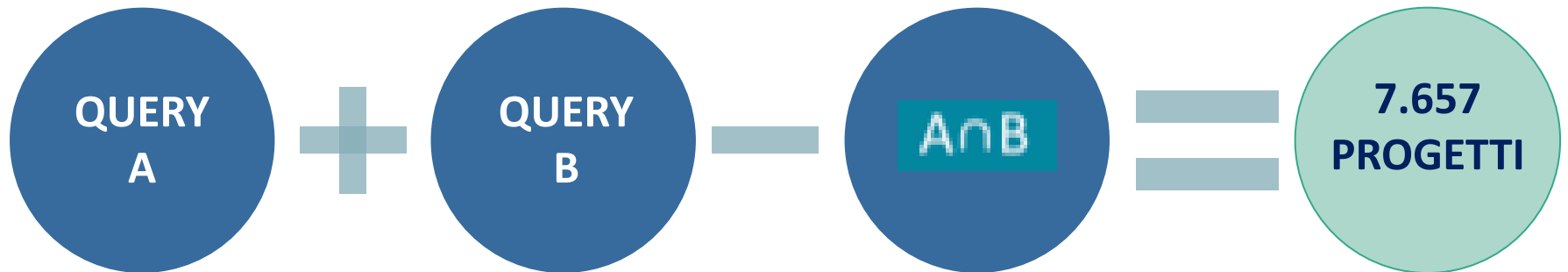
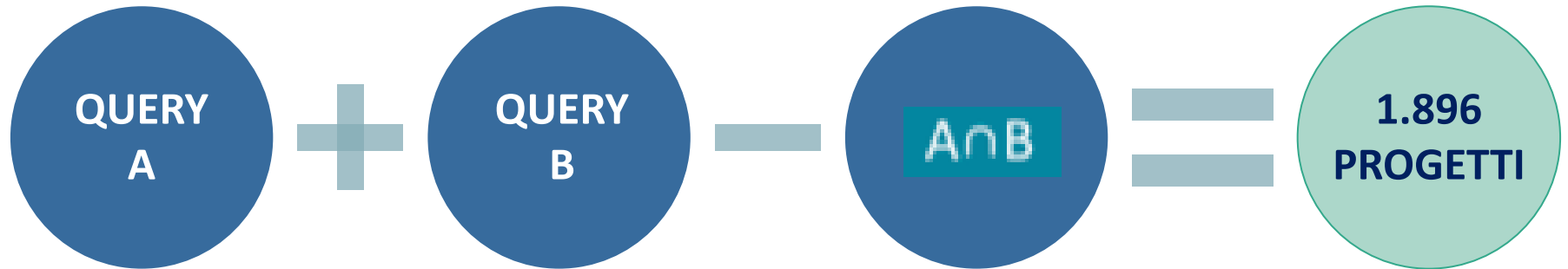
## IL LAVORO DELLA MATTINA

- 1 A partire da una **prima estrazione dei progetti** per i due ambiti, analisi delle ipotesi dietro la costruzione dell'universo di riferimento, familiarizzazione con la metodologia usata ed eventuale affinamento

**INPUT** → prima ipotesi di universo e elaborazione base criteri per le query

- 2 Per poi, nel pomeriggio, analizzarne il DB alla luce del contesto di policy e del quadro programmatico di riferimento attraverso, ad esempio, la classificazione degli interventi per macro-tipologie, per dimensione economica, l'analisi del contributo alla policy di riferimento grazie ad una lettura degli indicatori di realizzazione, etc.

# PRIMA SELEZIONE DEI PROGETTI



## VARIABILI PER LA QUERY

Aree Temi FSC

RA

PO Linee Azioni

Categorie UE

Categorie CUP

Delibere CIPE

Procedura di Attivazione (PATT)

Strumenti Attuativi

Progetti complessi

✗ Fondi Strutturali      ✓ FSC 14-20

Tutto 14-20

✓ Fondi Strutturali      ✓ FSC

✓ Fondi Strutturali      ✗ FSC

✓ Fondi Strutturali      ✓ FSC

FSC\*

✓ Fondi Strutturali      ✓ FSC

✓ Fondi Strutturali      ✓ FSC

✓ Fondi Strutturali      ✓ FSC

# AREE TEMI FSC



x_CICLO	DESCR_SETTORE_STRATEGICO_FSC	x_AREA_TEMATICA	DESCR_ASSE_TEMATICO_FSC	x_TEMA_PRIORITARIO
2014-2020	Ambiente	2. Ambiente	Gestione dei rifiuti urbani	2.1 Gestione dei rifiuti urbani
2014-2020	Ambiente	2. Ambiente	Recupero dei siti industriali e dei terreni contaminati - bonifiche	2.3 Recupero dei siti industriali e dei terreni contaminati - bonifiche
2014-2020	Ambiente	2. Ambiente	Cambiamento climatico, prevenzione e gestione dei rischi ambientali	2.5 Cambiamento climatico, prevenzione e gestione dei rischi ambientali
2014-2020	Ambiente	2. Ambiente	Tutela dell'ambiente e della biodiversità	2.6 Tutela dell'ambiente e della biodiversità



x_CICLO	DESCR_SETTORE_STRATEGICO_FSC	x_AREA_TEMATICA	DESCR_ASSE_TEMATICO_FSC	x_TEMA_PRIORITARIO
2014-2020	Infrastrutture	1. Infrastrutture	Infrastrutture pubbliche, didattiche/universitarie, sociali e sanitarie: interventi di messa in sicurezza	1.8 Infrastrutture pubbliche, didattiche/universitarie, sociali e sanitarie: interventi di messa in sicurezza
2014-2020	Infrastrutture	1. Infrastrutture	Infrastrutture pubbliche, didattiche/universitarie, sociali e sanitarie: interventi di efficientamento energetico	1.9 Infrastrutture pubbliche, didattiche/universitarie, sociali e sanitarie: interventi di efficientamento energetico
2014-2020	Infrastrutture	1. Infrastrutture	Infrastrutture pubbliche, didattiche/universitarie, sociali e sanitarie: altri interventi	1.10 Infrastrutture pubbliche, didattiche/universitarie, sociali e sanitarie: altri interventi
2014-2020	Infrastrutture	1. Infrastrutture	Altre infrastrutture	1.11 Altre infrastrutture



OC_COD_	DESCR_RIS_ATTESO
2	RA 6.1 - Ottimizzazione della gestione dei rifiuti urbani secondo la gerarchia comunitaria
2	RA 6.2 - Restituzione all'uso produttivo di aree inquinate



COD_RIS_AT	DESCR_RIS_ATTESO
09.3	RA 9.3.2 Aumento/consolidamento/qualificazione dei servizi e infrastrutture di cura socio-educativa rivolti ai bambini e dei servizi di cura rivolti a persone con limitazioni dell'autonomia e potenziamento della rete infrastrutturale e dell'offerta di servizi

# PO LINEE Azioni



OC_DESCR_CICLO	OC_DESCRIZIONE_PROGRAMMA	OC_DESCR_ARTICOLAZ_PROGRAMMA	OC_DESCR_SUBARTICOLAZ_PROGRAMMA
Ciclo 2007-2013	POR CONV FESR CAMPANIA	Sostenibilit� ambiente. e attrattivit� culturale e turistica	GESTIONE INTEGRATA DEL CICLO DEI RIFIUTI.
Ciclo 2007-2013	POR CONV FESR CALABRIA	Asse III - Ambiente	Ottimizzare il sistema di gestione dei rifiuti e a
Ciclo 2007-2013	POR FESR FSE CALABRIA	TUTELA E VALORIZZAZIONE DEL PATRIMONIO AMBIENTALE E CULTURAL	Ottimizzazione della gestione dei rifiuti urbani s
Ciclo 2007-2013	PATTO REGGIO CALABRIA	Ambiente	Gestione dei rifiuti urbani
Ciclo 2007-2013	P.A. FAS MARCHE	Incremento dell'offerta, della qualit� ed efficienza del servizio di gestione dei rifiuti e recupero dei siti contaminati.	Attuazione del ciclo integrato dei rifiuti
Ciclo 2007-2013	PIANO FSC AMBIENTE	Ambiente	Riduzione dei consumi energetici e delle
Ciclo 2007-2013	PIANO FSC AMBIENTE	Ambiente	Gestione dei rifiuti urbani

X_CICLO	OC_DESCRIZIONE_PROGRAMMA	OC_DESCR_ARTICOLAZ_PROGRAMMA	OC_COD_SU BARTICOLAZ PROGRAM	OC_DESCR_SUBARTICOLAZ_PROGRAMMA
2007-2013	PAC MINISTERO DELL'INTERNO - PROGRAMMA NAZIONALE SERVIZI DI CURA ALL'INFANZIA ED AGLI ANZIANI NON AUTOSUFFICIENTI	Servizi di cura per l'infanzia	60001	Infanzia - Primo riparto per Ambito
2007-2013	PROGRAMMA OBIETTIVI DI SERVIZIO REGIONE SARDEGNA	Servizi di cura per l'infanzia	21	Servizi di cura per l'infanzia
2007-2013	PAC MINISTERO DELL'INTERNO - PROGRAMMA NAZIONALE SERVIZI DI CURA ALL'INFANZIA ED AGLI ANZIANI NON AUTOSUFFICIENTI	Servizi di cura per l'infanzia	60002	Infanzia - Secondo riparto per Ambito
2007-2013	P.A. FAS ABRUZZO	V.2.1.a - Attuazione del Piano di Azione Obiettivi di Servizio - Servizi di cura per l'infanzia	51	Intervento 1 Attuazione del Piano di Azione Obiett
2007-2013	P.A. FAS ABRUZZO	V.2.1.a - Attuazione del Piano di Azione Obiettivi di Servizio - Servizi di cura per l'infanzia	52	Intervento 2 - Attuazione del Piano di Azione Obi
2007-2013	PROGRAMMA OBIETTIVI DI SERVIZIO REGIONE ABRUZZO	Servizi di cura per l'infanzia	21	Servizi di cura per l'infanzia
2007-2013	PROGRAMMA OBIETTIVI DI SERVIZIO REGIONE MOLISE	Servizi di cura per l'infanzia	21	Servizi di cura per l'infanzia
2007-2013	OBIETTIVI DI SERVIZIO REGIONE CAMPANIA	Servizi di cura per l'infanzia	21	Interventi nel settore depurativo-fognario
2007-2013	PAC PUGLIA	Salvaguardia	50002	Efficientamento energetico scuole e altri edifici
2007-2013	PROGRAMMA OBIETTIVI DI SERVIZIO REGIONE SICILIA	Servizi di cura per l'infanzia	21	Servizi di cura per l'infanzia
2007-2013	P.A. FAS TOSCANA	Servizi per l'infanzia e l'educazione formale e non formale	511	Sviluppo dei servizi all'infanzia
2007-2013	P.A. FAS TOSCANA	Servizi per l'infanzia e l'educazione formale e non formale	512	Potenziamento dei servizi per l'educazione non for

# CATEGORIE UE



DESCR\_TEMA\_CAMPO

Gestione dei rifiuti domestici (comprese le misure di minimizzazione, di smistamento e di riciclaggio)

Gestione dei rifiuti domestici (comprese le misure per il trattamento meccanico-biologico, il trattamento termico, l'incenerimento e la discarica)

Gestione dei rifiuti commerciali, industriali o pericolosi

Recupero dei siti industriali e dei terreni contaminati

Gestione dei rifiuti domestici e industriali

Bonifica di siti industriali e di terreni contaminati



DESCR\_TEMA\_CAMPO

Infrastrutture per l'educazione e la cura della prima infanzia

Infrastrutture edilizie

Altre infrastrutture sociali che contribuiscono allo sviluppo regionale e locale

Infrastrutture per la custodia dei bambini

Servizi per l'infanzia e sostegno alla domanda e alla gestione (solonidi)

Servizi per l'infanzia e progetti per la qualità e le azioni di sistema



# CATEGORIE CUP



CUP_DESCR_SETTORE	CUP_DESCR_SOTTOSETTORE	CUP_DESCR_CATEGORIA
INFRASTRUTTURE AMBIENTALI E RISORSE IDRICHE	DIFESA DEL SUOLO	BONIFICA DI SITI
INFRASTRUTTURE AMBIENTALI E RISORSE IDRICHE	DIFESA DEL SUOLO	ABITATI
INFRASTRUTTURE AMBIENTALI E RISORSE IDRICHE	SMALTIMENTO RIFIUTI	IMPIANTI DI TRATTAMENTO RIFIUTI URBANI
INFRASTRUTTURE AMBIENTALI E RISORSE IDRICHE	SMALTIMENTO RIFIUTI	IMPIANTI DI TRATTAMENTO RIFIUTI SPECIALI
INFRASTRUTTURE AMBIENTALI E RISORSE IDRICHE	SMALTIMENTO RIFIUTI	IMPIANTI PER LA GESTIONE DELLA RACCOLTA DIFFERENZIATA
INFRASTRUTTURE AMBIENTALI E RISORSE IDRICHE	SMALTIMENTO RIFIUTI	SISTEMI DI RACCOLTA DIFFERENZIATA DEI RIFIUTI URBANI
INFRASTRUTTURE AMBIENTALI E RISORSE IDRICHE	SMALTIMENTO RIFIUTI	ALTRE STRUTTURE/INFRASTRUTTURE DI SMALTIMENTO RIFIUTI
INFRASTRUTTURE AMBIENTALI E RISORSE IDRICHE	RIASSETTO E RECUPERO DI AREE DISMESSE	
INFRASTRUTTURE AMBIENTALI E RISORSE IDRICHE	RIASSETTO E RECUPERO DI SITI URBANI E PRODUTTIVI	IMPIANTI PER IL TRATTAMENTO DI RIFIUTI SPECIALI



CUP_DESCR_SETTORE	CUP_DESCR_SOTTOSETTORE	CUP_DESCR_CATEGORIA
INFRASTRUTTURE SOCIALI	SOCIALI SCOLASTICHE	ASILI NIDO
INFRASTRUTTURE SOCIALI	SOCIALI SCOLASTICHE	SCUOLE MATERNE
INFRASTRUTTURE SOCIALI	SOCIALI SCOLASTICHE	ALTRI EDIFICI SCOLASTICI
INFRASTRUTTURE SOCIALI	SOCIALI SCOLASTICHE	ALTRE STRUTTURE SOCIALI
SERVIZI PER LA P.A. E PER LA COLLETTIVITA'	SERVIZI ESSENZIALI PER LA POPOLAZIONE RURALE	SERVIZI ASSISTENZIALI AGLI ANZIANI E ALL'INFANZIA
ISTRUZIONE, FORMAZIONE E SOSTEGNI PER IL MERCATO DEL LAVORO	SCUOLA E ISTRUZIONE	SERVIZI PER L'INFANZIA

# PROCEDURA DI ATTIVAZIONE

Atti o procedure con cui si selezionano i progetti, es.



COD_PROCED_ATTIVAZIONE	DESCR_PROCED_ATTIVAZIONE	DESCR_TIPO_PROCED_ATTIVAZIONE
PRATT15696	Interventi/operazioni in favore di persone in condizione di disabilità gravissima finanziati dal FNA 2014 e dal FNA 2015	Avviso ad evidenza pubblica
PRATT16167	Realizzazione della nuova scuola dell'infanzia della località Ca' Gallo	Bando
PRATT10427	POR OBIETTIVO "ICO" FSE 2014-2020 - ATTIVITA' B.2.1.1.A. APPROVAZIONE AVVISO PUBBLICO PER IL SOSTEGNO ALLA DOMANDA DI SERVIZI EDUCATIVI PER LA PRIMA INFANZIA (3-36 MESI) - BUONI SERVIZIO - A.E. 2015-20	Avviso ad evidenza pubblica
PRATT10429	?PROGETTI DI CONCILIAZIONE VITA FAMILIARE-VITA LAVORATIVA? RIVOLTI AI SERVIZI EDUCATIVI PER LA PRIMA INFANZIA (3-36 MESI) ? A.E. 2014/2015	Avviso ad evidenza pubblica
PRATT9032	POR OBIETTIVO "ICO" FSE 2014-2020 - ATTIVITA' B.2.1.2.A. APPROVAZIONE AVVISO PUBBLICO FINALIZZATO AL SOSTEGNO DELL'OFFERTA DI SERVIZI EDUCATIVI PER LA PRIMA INFANZIA (3-36 MESI)-A.E. 2016/2017.	Avviso ad evidenza pubblica

## IL LAVORO DELLA MATTINA

- 1 A partire da una **prima estrazione dei progetti** per i due ambiti, analisi delle ipotesi dietro la costruzione dell'universo di riferimento, familiarizzazione con la metodologia usata ed eventuale affinamento

**INPUT** → prima ipotesi di universo  
criteri per le query

- 2 Per poi, nel pomeriggio, analizzarne il DB alla luce del contesto di policy e del quadro programmatico di riferimento attraverso, ad esempio, la classificazione degli interventi per macro-tipologie, per dimensione economica, l'analisi del contributo alla policy di riferimento anche grazie ad una lettura degli indicatori di realizzazione, etc.

**OUTPUT** → Elaborato finale

# LAVORO IN GRUPPI

## Ora ci spostiamo nello spazio OpenCoesione



n.	Struttura	Nominativo
<b>GRUPPO INFANZIA 1 - Iolanda Anselmo</b>		
1	Tecnostruttura	Cecilia Cellai
2	Regione Lombardia	Nicola Orlando
3	Ministero Interno	Claudio Martelli
4	Regione Sicilia	Ornella Pagano
5	Cevas	Liliana Leone
6	Regione Abruzzo	Francesca Laschiazza
7	NUVAP	Flavia Terribile
8	NUVAP	Serafino Celano

### GRUPPO INFANZIA 2 - Marco Magrassi

1	ANPAL	Katia Santomieri
2	Ministero Interno	Cristina Oteri
3	Regione Lombardia	Olga Turrini
4	Regione Sicilia	Alberto Dolce
5	Regione Abruzzo	Carmen Ramalli
6	NUVAP	Tecla Livi
7	NUVAP	Alessandra Nicita
8	Regione Sardegna	Sonia Pistis



### GRUPPO RIFIUTI 1 - Oriana Cuccu

1	Tecnostruttura	Mariella Bucciarelli
2	Regione Veneto	Lucia Elena Fojadelli
3	Regione Lazio	Lucia Cristofaro
4	Regione Calabria	Maria Francesca Currà
5	Regione Calabria	Rosa Alessi
6	Regione Sicilia	Pietro Colonna
7	ACT	Melania Cavelli
8	NUVAP	Valeria Aniello

**DATA STUDY LAB**

4-5 febbraio 2020

**Grazie per l'attenzione**

**OPENCOESIONE**

Verso un migliore uso delle risorse: scopri, segui, sollecita.